



ANNEXES FINANCIÈRES

ASSISTANCE A MAITRISE D'OUVRAGE POUR LA CONCERTATION, LA REDACTION DU PAPI NESTE 2 ET LA MISE EN ŒUVRE DE LA COMPETENCE GEMAPI

10 octobre 2024



Informations relatives au document

INFORMATIONS GÉNÉRALES

Auteur(s) F. FALCOU
Volume du document
Version V4
Référence MED0445
Numéro CRM
Chrono

HISTORIQUE DES MODIFICATIONS

Version	Date	Rédigé par	Visé par	Modifications
V1	04/11/23	F. FALCOU	-	
V2	24/07/24	M.MARLU	F. FALCOU	Fait suite à la CIB du dossier de candidature nécessitant des modifications du plan de financement et du programme
V3	05/09/24	F. FALCOU	-	Prise en compte des remarques du PETR du Pays des Nestes
V4	10/10/24	F. FALCOU		Levée des réserves

DESTINATAIRES

Nom	Entité
Cécile NOYER	PETR du Pays des Nestes
Swann DARNAUDGUILHEM	PETR du Pays des Nestes

SOMMAIRE

1. PRÉSENTATION DU PROGRAMME D' ACTIONS.....	4
1.1 Récapitulatif des actions	4
1.1.1 Synthèse globale.....	4
1.1.1.1 La répartition des montants d'investissement par axe d'intervention	4
1.1.2 Rappel de la cohérence avec les priorités locales (SLGRI).....	6
1.2 Calendrier prévisionnel	8
2. ANNEXES FINANCIÈRES	10
2.1 TF01.....	10
2.2 TF02.....	12

FIGURES

Figure 1 : Répartition du nombre d'actions par axe d'intervention.....	5
Figure 2 : Répartition du nombre d'actions par axe d'intervention.....	5
Figure 3 : Répartition des montants par financeurs.....	10

TABLEAUX

Tableau 1 : Liste des axes présents dans le PAPI Neste	4
Tableau 2 : Tableau de concordance entre les objectifs du PGRI et les dispositions du PAPI Neste 2	7
Tableau 3 : Calendrier prévisionnel des actions	8
Tableau 4 : Annexes financières du PAPI Neste	10
Tableau 5 : Annexes financières du PAPI Neste	12

1. PRÉSENTATION DU PROGRAMME D' ACTIONS

1.1 Récapitulatif des actions

1.1.1 Synthèse globale

Le PAPI 2 Neste est composé de **43 actions** déclinées selon les 7 axes définis dans le cahier des charges du Ministère et un axe supplémentaire, l'axe 0. Les axes sont listés dans le tableau ci-dessous.

TABLEAU 1 : LISTE DES AXES PRÉSENTS DANS LE PAPI NESTE

Axe 0	Animation de la démarche du PAPI
Axe 1	Amélioration de la connaissance et de la conscience du risque
Axe 2	Surveillance, la prévision des crues et des inondations
Axe 3	Alerte et la gestion de crise
Axe 4	Prise en compte du risque inondation dans l'urbanisme
Axe 5	Réduction de la vulnérabilité des personnes et des biens
Axe 6	Ralentissement des écoulements
Axe 7	Gestion des ouvrages de protection hydraulique

Nota : le code couleur attribué à chaque axe est identique dans toutes les fiches et tableaux.

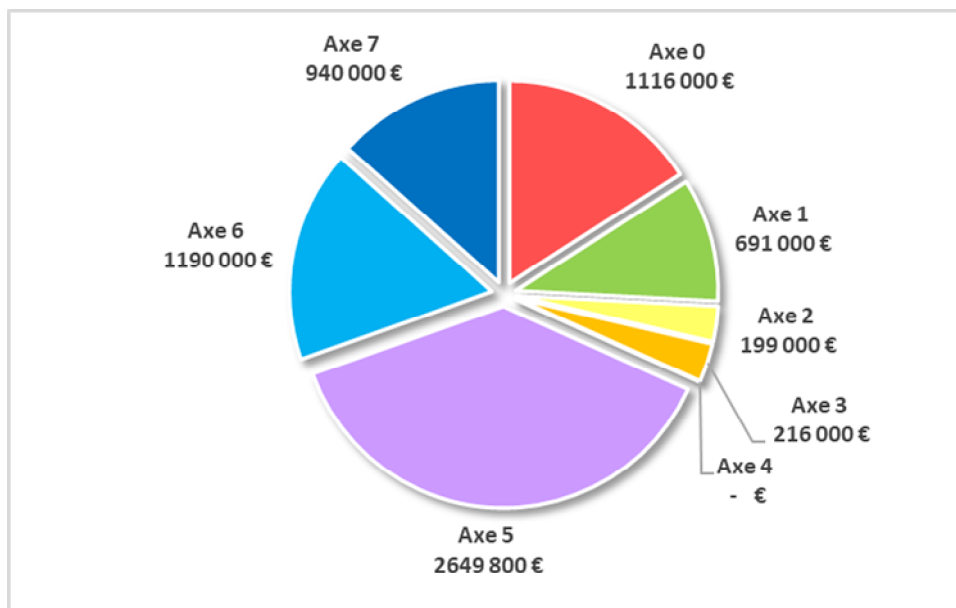
Ce programme d'action représente un montant financier de 7 01 800 €.

1.1.1.1 La répartition des montants d'investissement par axe d'intervention

Ainsi, ce sont au total **43 actions** qui seront menées au cours des 6 ans du PAPI 2 Pays des Nestes. Le montant total est estimé à environ **7 001 800 €**. Les actions et montants sont répartis comme suit :

- **Axe 0** : 4 actions pour un montant total de 1 116 000 € ;
- **Axe 1** : 9 actions pour 691 000 €
- **Axe 2** : 2 action pour 199 000 € ;
- **Axe 3** : 4 actions pour 216 000 € ;
- **Axe 4** : 2 actions pour 0 € ;
- **Axe 5** : 9 actions pour 2 649 800 € ;
- **Axe 6** : 6 actions pour 1 190 000 € ;
- **Axe 7** : 7 actions pour 940 000 €.

FIGURE 1 : RÉPARTITION DU NOMBRE D' ACTIONS PAR AXE D' INTERVENTION

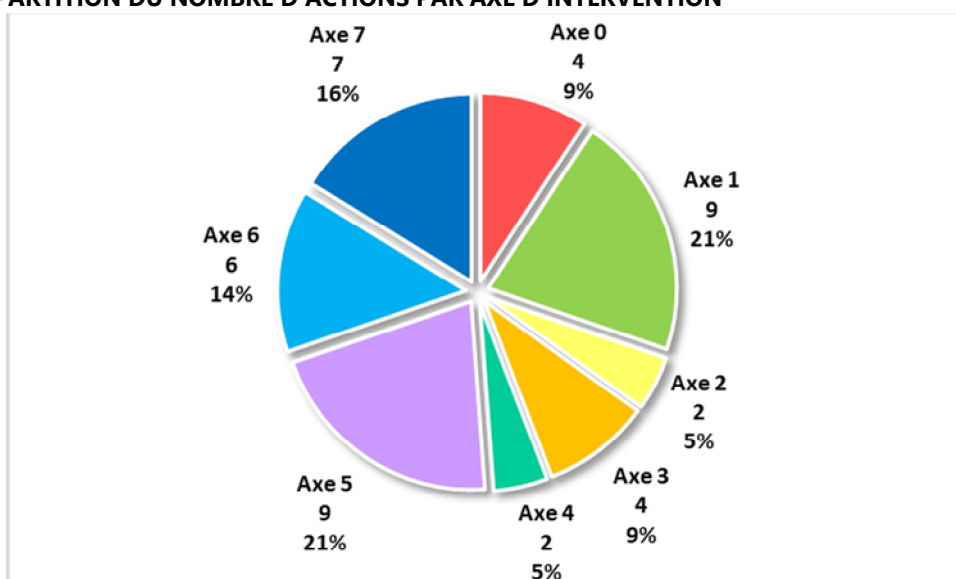


L'énumération ci-avant met en évidence que :

- Que les montants les plus importants sont alloués à l'axe 5 du PAPI avec près de 2 649 800 €, soit 38% du montant total du PAPI ;
- L'axe 6 est le deuxième axe présentant les chiffres les plus conséquents, à savoir 1 190 000 € soit 17% du PAPI, tout en sachant que certaines actions « travaux » sont notées pour mémoire et viendront donc augmenter cet axe ;
- On retrouve par la suite l'axe 0 puis l'axe 7 avec respectivement 1 116 000 € (16%) et 940 000 € (13%) ;
- Enfin les axes les montants les moins coûteux sont l'axe 1 (10%) et les axes 2 et 3 (3%) ;
- L'axe 4 comprend uniquement des actions en régie ou pour mémoire.

Il est également possible de représenter cette répartition de la manière suivante :

FIGURE 2 : RÉPARTITION DU NOMBRE D' ACTIONS PAR AXE D' INTERVENTION



Cette figure montre que la répartition des actions par axe est relativement homogène :

- Les axes 1 et 5 comptent chacun plus d'actions (9), suivi de près par l'axe 7 (7 actions) et l'axe 6 (avec 6 actions) ;

- Enfin l'axe 0 et 3 en comptent 4 chacun et les axes 2 et 4 en compte 2 chacun.

Ainsi, le PAPI s'oriente essentiellement vers les travaux : réduction de la vulnérabilité et mesures structurelles : ce qui est cohérent avec ce graphique. L'amélioration de la connaissance, notamment par la continuité des actions en cours, est également bien représenté.

1.1.2 Rappel de la cohérence avec les priorités locales (SLGRI)

Le tableau présenté ci-après synthétise la stratégie locale élaborée, les actions et leurs échéances programmées.

TABEAU 2 : TABLEAU DE CONCORDANCE ENTRE LES OBJECTIFS DU PGRI ET LES DISPOSITIONS DU PAPI NESTE 2

Objectif stratégique du PGRI	Disposition du PAPI
OS 0 : Veiller à la prise en compte des changements majeurs (changement climatique et évolutions démographiques...)	Objectif transversal à toutes les dispositions du PAPI
OS 1 : Poursuivre le développement des gouvernances à l'échelle territoriale adaptée, structurées et pérennes	D 0.1 : Assurer une bonne coordination des acteurs à l'échelle du bassin versant de la Neste
	D 0.2 : Doter le PETR du Pays des Nestes de moyens suffisants et cohérents avec les opérations à mener
	D 0.3 : Se projeter, avec une vision long-terme de gestion de risque, vers l'élaboration d'un avenant puis d'un futur PAPI complet Neste
OS 2 : Poursuivre l'amélioration de la connaissance et de la culture du risque inondation en mobilisant tous les outils et acteurs concernés	D 4.1 : Faire de la culture du risque une force du territoire, en continuant de partager la connaissance du bassin versant et de déployer des outils d'information
	D 4.2 : Poursuivre la démarche d'animation et de sensibilisation adaptée aux différents publics pour mieux prévenir et se protéger des inondations
	D 4.3 : Polariser la prévention et la communication à destination de la population saisonnière et des touristes
	D 4.4 : Améliorer la connaissance des aléas présents sur ce territoire de montagne, plus particulièrement des crues torrentielles
OS 3 : Poursuivre l'amélioration de la préparation à la gestion de crise et veiller à raccourcir le délai de retour à la normale des territoires sinistrés	D 2.1 : Développer une chaîne de gestion de crise et les outils associés au niveau communal et intercommunal
	D 2.2 : Inciter à la formation des élus et des agents à la gestion de crise et à l'utilisation optimale des outils associés
	D 2.3 : Optimiser l'anticipation des crues et les dispositifs d'alerte à destination de la population et des élus du bassin de la Neste
	D 2.4 : Poursuivre l'amélioration de la prévision dans une perspective de changement climatique
OS 4 : Réduire la vulnérabilité via un aménagement durable des territoires	D 3.1 : Encourager l'aménagement durable du territoire et promouvoir son adaptation face aux risques d'inondations
	D 3.2 : Agir sur la réduction de la vulnérabilité du bâti comme un levier de la résilience
OS 5 : Gérer les capacités d'écoulement et restaurer les zones d'expansion des crues pour ralentir les écoulements	D 1.1 : S'assurer de la bonne gestion et de l'entretien des ouvrages de protection et des cours d'eau
	D 1.2 : Préserver les fonctionnalités naturelles de la Neste et de ses affluents et favoriser les solutions douces de gestion du risque inondation
	D 1.3 : Garantir une gestion efficace des problématiques hydromorphologiques sur le bassin versant de la Neste
	D 1.4 : Apprendre à se protéger des crues éclair en optimisant la gestion des torrents et de leurs ouvrages
OS 6 : Améliorer la gestion des ouvrages de protection contre les inondations ou les submersions	D 1.1 : S'assurer de la bonne gestion et de l'entretien des ouvrages de protection et des cours d'eau
	D 1.4 : Apprendre à se protéger des crues éclair en optimisant la gestion des torrents et de leurs ouvrages
	D 1.5 : Supprimer les points noirs hydrauliques dans les secteurs à enjeux identifiés

1.2 Calendrier prévisionnel

Le programme d'actions est proposé sur une période de 6 ans. Un calendrier prévisionnel a été réalisé (cf. tableau page suivante) et a été ajouté à chaque fiche action. Il est récapitulé ci-dessous :

TABLEAU 3 : CALENDRIER PRÉVISIONNEL DES ACTIONS

CALENDRIER PREVISIONNEL DES ACTIONS DU PAPI 2 NESTE																
Désignation de l'action	Intitulé	Maître d'ouvrage	2024		2025		2026		2027		2028		2029		2030	
			1er	2ème	3ème	4ème	1er	2ème	3ème	4ème	1er	2ème	3ème	4ème	1er	2ème
Descriptif de la prestation à réaliser			2024		2025		2026		2027		2028		2029		2030	
Axe 0: Actions de gouvernance			2024		2025		2026		2027		2028		2029		2030	
0.1	Animer la démarche PAPI – 2 postes d'animation du PAPI	PETR du Pays des Nestes														
0.2	Animer la démarche PAPI – Animateur des axes 1, 3, 4 et 5	PETR du Pays des Nestes														
0.3	Rédaction d'un avenant sur la base d'un bilan du PAPI en cours	PETR du Pays des Nestes														
0.4	AMO juridique et réglementaire	PETR du Pays des Nestes														
Axe 1: Amélioration de la connaissance et de la conscience du risque			2024		2025		2026		2027		2028		2029		2030	
1.1	Définir une stratégie et mettre en place un plan de communication à destination du grand public	PETR du Pays des Nestes														
1.2	Continuer la réalisation des DICRIM avec une charte graphique commune	PETR du Pays des Nestes														
1.3	Faire connaître les outils d'information et de sensibilisation existants	PETR du Pays des Nestes														
1.4	Mettre en place des repères de crues et installer des panneaux explicatifs à proximité	PETR du Pays des Nestes														
1.5	Sensibiliser et former les élus et les agents techniques à la gestion du risque inondation	PETR du Pays des Nestes														
1.6	Développer, étendre et animer des programmes pédagogiques auprès des scolaires et du personnel encadrant	PETR du Pays des Nestes														
1.7	S'approprier les résultats issus des documents en lien avec la gestion de l'eau et le changement climatique	PETR du Pays des Nestes														
1.8	Améliorer les connaissances sur le transport solide grâce à la caractérisation des aléas ruissellement et torrentiel à l'échelle du bassin versant	PETR du Pays des Nestes														
1.9	Rédiger l'évaluation environnementale du PAPI	PETR du Pays des Nestes														
Axe 2: Surveillance, prévision des crues et des inondations			2024		2025		2026		2027		2028		2029		2030	
2.1	Instrumenter / équiper le bassin de la Neste afin d'améliorer la prévision des crues	PETR du Pays des Nestes														
2.2	Poser des échelles limnimétriques sur les communes non pourvues et mutualiser les données existantes	PETR du Pays des Nestes														
Axe 3: Alerte et gestion de crise			2024		2025		2026		2027		2028		2029		2030	
3.1	Créer un groupe de travail spécifique à la gestion de crise	PETR du Pays des Nestes														
3.2	Continuer l'accompagnement des collectivités dans leur élaboration et/ou révision de leur PCS	PETR du Pays des Nestes														
3.3	Élaborer un plan Intercommunal de Sauvegarde afin de mutualiser les moyens et coordonner la gestion de crise	EPCI														
3.4	Rendre la gestion de crise plus opérationnelle en effectuant des exercices	PETR du Pays des Nestes														
Axe 4: Prise en compte du risque inondation dans l'urbanisme			2024		2025		2026		2027		2028		2029		2030	
4.1	Constituer un groupe de travail spécifique à l'intégration du risque dans les documents d'urbanisme	PETR du Pays des Nestes														
4.2	Associer le PETR à l'élaboration du PPR et/ou à leur révision	État														
Axe 5: Réduction de la vulnérabilité des personnes et des biens			2024		2025		2026		2027		2028		2029		2030	
5.1	Apporter une vision globale sur les actions de réduction de la vulnérabilité du territoire	PETR du Pays des Nestes														
5.2	Réduire la vulnérabilité des établissements publics – Diagnostics de réduction de la vulnérabilité	PETR du Pays des Nestes														
5.3	Réduire la vulnérabilité des établissements publics - Travaux	Collectivité														
5.4	Réduire la vulnérabilité des habitations – Diagnostics de réduction de la vulnérabilité	PETR du Pays des Nestes														
5.5	Réduire la vulnérabilité des habitations - Travaux	Propriétaire														
5.6	Réduire la vulnérabilité des activités économiques et hôtellerie de plein air – Diagnostics de réduction de la vulnérabilité	PETR du Pays des Nestes														
5.7	Réduire la vulnérabilité des activités économiques et hôtellerie de plein air – Travaux	Propriétaire														
5.8	Disposer d'un temps de travail avec les gestionnaires des réseaux structurants	PETR du Pays des Nestes														
5.9	Délocaliser les enjeux situés dans des zones à risque	Commune														
Axe 6 : Ralentissement des écoulements			2024		2025		2026		2027		2028		2029		2030	
6.1	Secteur Erabat et Lavedan : étudier et protéger les enjeux par ralentissement des écoulements et gestion du transport solide	PETR du Pays des Nestes														
6.2	Secteur Rioulong : étudier la conception de l'ouvrage de protection des enjeux de Loudenvielle	PETR du Pays des Nestes														
6.3	Secteur Mazères-de-Neste : Protéger les enjeux de la commune	PETR du Pays de Nestes														
6.4	Agir sur le transport solide et les dynamiques fluviales en lien avec le PPG	PETR du Pays des Nestes														
6.5	Secteur des lacs de gravière : gérer le transport solide et le risque de capture	PETR du Pays des Nestes														
6.6	Secteur de la Plaine d'Aure : mener une étude complémentaire pour la gestion de la dynamique hydraulique et sédimentaire	PETR du Pays des Nestes														
Axe 7 : Gestion des ouvrages de protection hydrauliques			2024		2025		2026		2027		2028		2029		2030	
7.1	Recenser et définir la gestion des ouvrages existants	PETR du Pays des Nestes														
7.2	Secteur Bizous : Protéger les enjeux de la commune	PETR du Pays de Nestes														
7.3	Secteur "Balnée" à Génos-Loudenvielle : étudier de protection des enjeux	PETR du Pays de Nestes														
#REF!	Secteur Bordères-Louron : Protéger les enjeux de la commune	#REF!														
7.4	Secteur Plaine d'Aure : étudier de protection des enjeux	PETR du Pays de Nestes														
7.5	Secteur de Saint Laurent de Neste : Protéger les enjeux de la commune	PETR du Pays de Nestes														
7.7	Secteur de la Torte : étudier de protection des enjeux	PETR du Pays de Nestes														

2. ANNEXES FINANCIÈRES

Elles représentent la clé de financement des différents organismes intervenant dans le cadre du PAPI 2 Neste au moment du dossier de candidature.

2.1TF01

FIGURE 3 : RÉPARTITION DES MONTANTS PAR FINANCEURS

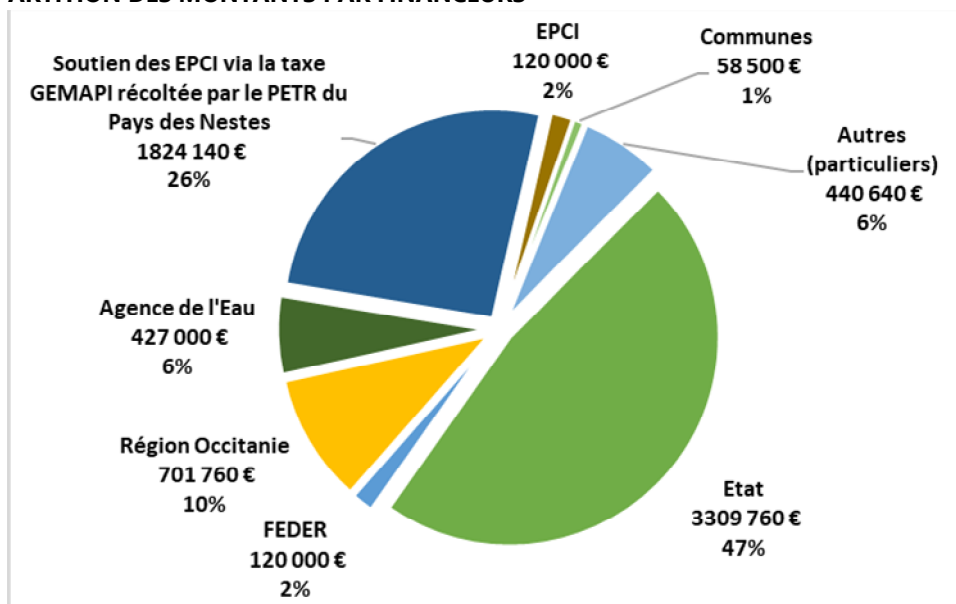


TABLEAU 4 : ANNEXES FINANCIÈRES DU PAPI NESTE

Axe d'actions	2024	2025	2026	2027	2028	2029	2030	TOTAL (montants globaux)
Axe 0	93 000 €	186 000 €	186 000 €	186 000 €	186 000 €	186 000 €	93 000 €	1 116 000 €
Axe 1	44 583 €	89 167 €	89 167 €	104 167 €	136 167 €	136 167 €	91 583 €	691 000 €
Axe 2	99 500 €	99 500 €	- €	- €	- €	- €	- €	199 000 €
Axe 3	48 000 €	56 000 €	56 000 €	16 000 €	16 000 €	16 000 €	8 000 €	216 000 €
Axe 4	- €	- €	- €	- €	- €	- €	- €	- €
Axe 5	219 150 €	441 633 €	441 633 €	441 633 €	441 633 €	441 633 €	222 483 €	2 649 800 €
Axe 6	154 167 €	258 333 €	208 333 €	208 333 €	208 333 €	128 333 €	24 167 €	1 190 000 €
Axe 7	84 667 €	214 667 €	214 667 €	148 000 €	148 000 €	130 000 €	- €	940 000 €
TOTAL (montants globaux)	743 067 €	1 345 300 €	1 195 800 €	1 104 133 €	1 136 133 €	1 038 133 €	439 233 €	7 001 800 €

Etat

en euros

Axe d'actions	2024	2025	2026	2027	2028	2029	2030	TOTAL
Axe 0	32 500 €	65 000 €	65 000 €	65 000 €	65 000 €	65 000 €	32 500 €	390 000 €
Axe 1	35 667 €	71 333 €	71 333 €	78 833 €	94 833 €	94 833 €	59 167 €	506 000 €
Axe 2	49 750 €	49 750 €	- €	- €	- €	- €	- €	99 500 €
Axe 3	- €	- €	- €	- €	- €	- €	- €	- €
Axe 4	- €	- €	- €	- €	- €	- €	- €	- €
Axe 5	117 855 €	237 377 €	237 377 €	237 377 €	237 377 €	237 377 €	119 522 €	1 424 260 €
Axe 6	59 000 €	99 000 €	74 000 €	74 000 €	74 000 €	40 000 €	- €	420 000 €
Axe 7	42 333 €	107 333 €	107 333 €	74 000 €	74 000 €	65 000 €	- €	470 000 €
TOTAL	337 105 €	629 793 €	555 043 €	529 210 €	545 210 €	502 210 €	211 188 €	3 309 760 €

FEDER

en euros

Axe d'actions	2024	2025	2026	2027	2028	2029	2030	TOTAL
Axe 0	10 000 €	20 000 €	20 000 €	20 000 €	20 000 €	20 000 €	10 000 €	120 000 €
Axe 1	- €	- €	- €	- €	- €	- €	- €	- €
Axe 2	- €	- €	- €	- €	- €	- €	- €	- €
Axe 3	- €	- €	- €	- €	- €	- €	- €	- €
Axe 4	- €	- €	- €	- €	- €	- €	- €	- €
Axe 5	- €	- €	- €	- €	- €	- €	- €	- €
Axe 6	- €	- €	- €	- €	- €	- €	- €	- €
Axe 7	- €	- €	- €	- €	- €	- €	- €	- €
TOTAL	10 000 €	20 000 €	20 000 €	20 000 €	20 000 €	20 000 €	10 000 €	120 000 €

Région Occitanie

en euros

Axe d'actions	2024	2025	2026	2027	2028	2029	2030	TOTAL
Axe 0	- €	- €	- €	- €	- €	- €	- €	- €
Axe 1	- €	- €	- €	- €	- €	- €	- €	- €
Axe 2	19 900 €	19 900 €	- €	- €	- €	- €	- €	39 800 €
Axe 3	- €	- €	- €	- €	- €	- €	- €	- €
Axe 4	- €	- €	- €	- €	- €	- €	- €	- €
Axe 5	25 830 €	52 327 €	52 327 €	52 327 €	52 327 €	52 327 €	26 497 €	313 960 €
Axe 6	26 000 €	38 000 €	28 000 €	28 000 €	28 000 €	12 000 €	- €	160 000 €
Axe 7	16 933 €	42 933 €	42 933 €	29 600 €	29 600 €	26 000 €	- €	188 000 €
TOTAL	88 663 €	153 160 €	123 260 €	109 927 €	109 927 €	90 327 €	26 497 €	701 760 €

Agence de l'Eau

en euros

Axe d'actions	2024	2025	2026	2027	2028	2029	2030	TOTAL
Axe 0	19 500 €	39 000 €	39 000 €	39 000 €	39 000 €	39 000 €	19 500 €	234 000 €
Axe 1	- €	- €	- €	4 500 €	4 500 €	4 500 €	4 500 €	18 000 €
Axe 2	- €	- €	- €	- €	- €	- €	- €	- €
Axe 3	- €	- €	- €	- €	- €	- €	- €	- €
Axe 4	- €	- €	- €	- €	- €	- €	- €	- €
Axe 5	- €	- €	- €	- €	- €	- €	- €	- €
Axe 6	12 083 €	30 167 €	30 167 €	30 167 €	30 167 €	30 167 €	12 083 €	175 000 €
Axe 7	- €	- €	- €	- €	- €	- €	- €	- €
TOTAL	31 583 €	69 167 €	69 167 €	73 667 €	73 667 €	73 667 €	36 083 €	427 000 €

EPCI (via PETR du Pays des Nestes)

en euros

Axe d'actions	2024	2025	2026	2027	2028	2029	2030	TOTAL
Axe 0	31 000 €	62 000 €	62 000 €	62 000 €	62 000 €	62 000 €	31 000 €	372 000 €
Axe 1	8 917 €	17 833 €	17 833 €	20 833 €	36 833 €	36 833 €	27 917 €	167 000 €
Axe 2	29 850 €	29 850 €	- €	- €	- €	- €	- €	59 700 €
Axe 3	8 000 €	16 000 €	16 000 €	16 000 €	16 000 €	16 000 €	8 000 €	96 000 €
Axe 4	- €	- €	- €	- €	- €	- €	- €	- €
Axe 5	33 870 €	68 740 €	68 740 €	68 740 €	68 740 €	68 740 €	34 870 €	412 440 €
Axe 6	57 083 €	91 167 €	76 167 €	76 167 €	76 167 €	46 167 €	12 083 €	435 000 €
Axe 7	25 400 €	64 400 €	64 400 €	44 400 €	44 400 €	39 000 €	- €	282 000 €
TOTAL	194 120 €	349 990 €	305 140 €	288 140 €	304 140 €	268 740 €	113 870 €	1 824 140 €

Autres (y compris collectivités)

en euros

Axe d'actions	2024	2025	2026	2027	2028	2029	2030	TOTAL
Axe 0	- €	- €	- €	- €	- €	- €	- €	- €
Axe 1	- €	- €	- €	- €	- €	- €	- €	- €
Axe 2	- €	- €	- €	- €	- €	- €	- €	- €
Axe 3	40 000 €	40 000 €	40 000 €	- €	- €	- €	- €	120 000 €
Axe 4	- €	- €	- €	- €	- €	- €	- €	- €
Axe 5	41 595 €	83 190 €	83 190 €	83 190 €	83 190 €	83 190 €	41 595 €	499 140 €
Axe 6	- €	- €	- €	- €	- €	- €	- €	- €
Axe 7	- €	- €	- €	- €	- €	- €	- €	- €
TOTAL	81 595 €	123 190 €	123 190 €	83 190 €	83 190 €	83 190 €	41 595 €	619 140 €

Nota : ce tableau est également fourni au format Excel afin de faciliter sa lisibilité.

2.2TF02

TABLEAU 5 : ANNEXES FINANCIÈRES DU PAPI NESTE

Axe 0 : Animation de la démarche PAPI																				
Référence de la Fiche-action du PAPI	Libellé de l'action	Nom du maître d'ouvrage	COU (HT)	COU global	HT ou TTC	Maître d'ouvrage	% Part.	Etat	% Part.	FEDER	% Part.	Région	% Part.	Agence de l'Eau	% Part.	EPCI (via PÉTR du Pays des Nestes)	% Part.	Autre (yc collectivités)	% Part.	Échéance de réalisation
0.1	Animer la démarche PAPI – 2 postes d'animation du PAPI	PÉTR du Pays des Nestes	780 000 €	780 000 €	TCC	156 000 €	20%	390 000 €	50%	- €	0%	- €	0%	234 000 €	30%			- €	0%	2024 - 2030
0.2	Animer la démarche PAPI – Animateur des axes 1, 3, 4 et 5	PÉTR du Pays des Nestes	300 000 €	300 000 €	TCC	180 000 €	60%	- €	0%	120 000 €	40%	- €	0%	- €	0%			- €	0%	2024 - 2030
0.3	Rédaction d'un avenant sur la base d'un bilan du PAPI en cours	PÉTR du Pays des Nestes	Régie	Régie	TTC															2027 - 2030
0.4	AMO juridique et réglementaire	PÉTR du Pays des Nestes	30 000 €	36 000 €	TTC	36 000 €	100%	- €	0%	- €	0%	- €	0%	- €	0%			- €	0%	2024 - 2030
TOTAL			1 110 000 €	1 116 000 €		372 000 €		390 000 €		120 000 €		- €		234 000 €		- €		- €		

Axe 1 : Amélioration de la connaissance et de la conscience du risque																				
Référence de la Fiche-action du PAPI	Libellé de l'action	Nom du maître d'ouvrage	COU (HT)	COU global	HT ou TTC	Maître d'ouvrage	% Part.	Etat	% Part.	FEDER	% Part.	Région	% Part.	Agence de l'Eau	% Part.	EPCI (via PÉTR du Pays des Nestes)	% Part.	Autre (yc collectivités)	% Part.	Échéance de réalisation
1.1	Définir une stratégie et mettre en place un plan de communication à destination du grand public	PÉTR du Pays des Nestes	100 000 €	120 000 €	TTC	24 000 €	20%	96 000 €	80%	- €	0%	- €	0%	- €	0%			- €	0%	2024-2030
1.2	Continuer la réalisation des DICRIM avec une charte graphique commune	PÉTR du Pays des Nestes	30 000 €	36 000 €	TTC	7 200 €	20%	28 800 €	80%	- €	0%	- €	0%	- €	0%			- €	0%	2024 - 2030
1.3	Faire connaître les outils d'information et de sensibilisation existants	PÉTR du Pays des Nestes	Régie	Régie	Régie															2024 - 2030
1.4	Mettre en place des repères de crues et installer des panneaux explicatifs à proximité	PÉTR du Pays des Nestes	55 000 €	55 000 €	HT	11 000 €	20%	44 000 €	80%	- €	0%	- €	0%	- €	0%			- €	0%	2024 - 2030
1.5	Sensibiliser et former les élus et les agents techniques à la gestion du risque inondation	PÉTR du Pays des Nestes	18 000 €	21 600 €	TTC	4 320 €	20%	17 280 €	80%	- €	0%	- €	0%	- €	0%			- €	0%	2024 - 2030
1.6	Développer, étendre et animer des programmes pédagogiques auprès des scolaires et du personnel encadrant	PÉTR du Pays des Nestes	252 000 €	302 400 €	TTC	60 480 €	20%	241 920 €	80%	- €	0%	- €	0%	- €	0%			- €	0%	2024 - 2030
1.7	S'approprier les résultats issus des documents en lien avec la gestion de l'eau et le changement climatique	PÉTR du Pays des Nestes	Régie	Régie	Régie															2024 - 2030
1.8	Améliorer les connaissances sur le transport solide grâce à la caractérisation des aléas ruissellement et torrentiel à l'échelle du bassin versant	PÉTR du Pays des Nestes	80 000 €	96 000 €	TTC	48 000 €	50%	48 000 €	50%	- €	0%	- €	0%	- €	0%			- €	0%	2028 - 2030
1.9	Rédiger l'évaluation environnementale du PAPI	PÉTR du Pays des Nestes	50 000 €	60 000 €	TTC	12 000 €	20%	30 000 €	50%	- €	0%	- €	0%	18 000 €	30%			- €	0%	2027 - 2030
TOTAL			585 000 €	691 000 €		167 000 €		506 000 €		- €		- €		18 000 €		- €		- €		

Axe 2 : Surveillance, prévision des crues et des inondations																				
Référence de la Fiche-action du PAPI	Libellé de l'action	Nom du maître d'ouvrage	COU (HT)	COU global	HT ou TTC	Maître d'ouvrage	% Part.	Etat	% Part.	FEDER	% Part.	Région	% Part.	Agence de l'Eau	% Part.	EPCI (via PÉTR du Pays des Nestes)	% Part.	Autre (yc collectivités)	% Part.	Échéance de réalisation
2.1	Instrumenter / équiper le bassin de la Neste afin d'améliorer la prévision des crues	PÉTR du Pays des Nestes	169 000 €	169 000 €	HT	50 700 €	30%	84 500 €	50%	- €	0%	33 800 €	20%	- €	0%			- €	0%	2024 - 2025
2.2	Poser des échelles limnimétriques sur les communes non pourvues et mutualiser les données existantes	PÉTR du Pays des Nestes	30 000 €	30 000 €	HT	9 000 €	30%	15 000 €	50%	- €	0%	6 000 €	20%	- €	0%			- €	0%	2024 - 2025
TOTAL			199 000 €	199 000 €		59 700 €		99 500 €		- €		39 800 €		- €		- €		- €		

Axe 3 : Alerte et gestion de crise																				
Référence de la Fiche-action du PAPI	Libellé de l'action	Nom du maître d'ouvrage	COUT (HT)	COUT global	HT ou TTC	Maître d'ouvrage	% Part.	Etat	% Part.	FEDER	% Part.	Région	% Part.	Agence de l'Eau	% Part.	EPCI (via PETR du Pays des Nestes)	% Part.	Autre (yc collectivités)	% Part.	Échéance de réalisation
3.1	Créer un groupe de travail spécifique à la gestion de crise	PETR du Pays des Nestes	Régie	Régie	Régie															2024 - 2030
3.2	Continuer l'accompagnement des collectivités dans leur élaboration et/ou révision de leur PCS	PETR du Pays des Nestes	Régie	Régie	Régie															2024 - 2030
3.3	Élaborer un plan Intercommunal de Sauvegarde afin de mutualiser les moyens et coordonner la gestion de crise	EPCI	120 000 €	120 000 €	HT	120 000 €	100%	- €	0%	- €	0%	- €	0%	- €	0%	- €	0%			2024 - 2026
3.4	Rendre la gestion de crise plus opérationnelle en effectuant des exercices	PETR du Pays des Nestes	96 000 €	96 000 €	HT	96 000 €	100%	- €	0%	- €	0%	- €	0%	- €	0%			- €	0%	2024 - 2030
TOTAL			216 000 €	216 000 €		216 000 €		- €		- €		- €		- €		- €		- €		

Axe 4 : Prise en compte du risque inondation dans l'urbanisme																				
Référence de la Fiche-action du PAPI	Libellé de l'action	Nom du maître d'ouvrage	COUT (HT)	COUT global	HT ou TTC	Maître d'ouvrage	% Part.	Etat	% Part.	FEDER	% Part.	Région	% Part.	Agence de l'Eau	% Part.	EPCI (via PETR du Pays des Nestes)	% Part.	Autre (yc collectivités)	% Part.	Échéance de réalisation
4.1	Constituer un groupe de travail spécifique à l'intégration du risque dans les documents d'urbanisme	PETR du Pays des Nestes	Régie	Régie	Régie															2024 - 2030
4.2	Associer le PETR à l'élaboration du PPR et/ou à leur révision	État	Pour mémoire	Pour mémoire	Pour mémoire															2024 - 2030
TOTAL			- €	- €		- €		- €		- €		- €		- €		- €		- €		

Axe 5 : Réduction de la vulnérabilité des personnes et des biens																				
Référence de la Fiche-action du PAPI	Libellé de l'action	Nom du maître d'ouvrage	COUT (HT)	COUT global	HT ou TTC	Maître d'ouvrage	% Part.	Etat	% Part.	FEDER	% Part.	Région	% Part.	Agence de l'Eau	% Part.	EPCI (via PETR du Pays des Nestes)	% Part.	Autre (yc collectivités)	% Part.	Échéance de réalisation
5.1	Apporter une vision globale sur les actions de réduction de la vulnérabilité du territoire	PETR du Pays des Nestes	20 000 €	20 000 €	HT	6 000 €	30%	10 000 €	50%	- €	0%	4 000 €	20%	- €	0%			- €	0%	2025 - 2030
5.2	Réduire la vulnérabilité des établissements publics – Diagnostics de réduction de la vulnérabilité	PETR du Pays des Nestes	264 000 €	264 000 €	HT	79 200 €	30%	132 000 €	50%	- €	0%	52 800 €	20%	- €	0%			- €	0%	2024 - 2030
5.3	Réduire la vulnérabilité des établissements publics - Travaux	Collectivité	195 000 €	195 000 €	HT	58 500 €	30%	97 500 €	50%	- €	0%	39 000 €	20%	- €	0%	- €	0%			2024 - 2030
5.4	Réduire la vulnérabilité des habitations – Diagnostics de réduction de la vulnérabilité	PETR du Pays des Nestes	324 000 €	388 800 €	TTC	116 640 €	30%	194 400 €	50%	- €	0%	77 760 €	20%	- €	0%			- €	0%	2024 - 2030
5.5	Réduire la vulnérabilité des habitations - Travaux	Propriétaire	432 000 €	518 400 €	TTC	103 680 €	20%	414 720 €	80%	- €	0%	- €	0%	- €	0%	- €	0%			2024 - 2030
5.6	Réduire la vulnérabilité des activités économiques et hôtellerie de plein air – Diagnostics de réduction de la vulnérabilité	PETR du Pays des Nestes	585 000 €	702 000 €	TTC	210 600 €	30%	351 000 €	50%	- €	0%	140 400 €	20%	- €	0%			- €	0%	2024 - 2030
5.7	Réduire la vulnérabilité des activités économiques et hôtellerie de plein air – Travaux	Propriétaire	468 000 €	561 600 €	TTC	336 960 €	60%	224 640 €	40%	- €	0%	- €	0%	- €	0%	- €	0%			2024 - 2030
5.8	Disposer d'un temps de travail avec les gestionnaires des réseaux structurants	PETR du Pays des Nestes	Régie	Régie	Régie															2028 - 2029
5.9	Délocaliser les enjeux situés dans des zones à risque	Commune	Pour mémoire	Pour mémoire	Pour mémoire															2024 - 2030
TOTAL			2 288 000 €	2 649 800 €		911 580 €		1 424 260 €		- €		313 960 €		- €		- €		- €		

Axe 6 : Ralentissement des écoulements																				
Référence de la Fiche-action du PAPI	Libellé de l'action	Nom du maître d'ouvrage	COUT (HT)	COUT global	HT ou TTC	Maître d'ouvrage	% Part.	Etat	% Part.	FEDER	% Part.	Région	% Part.	Agence de l'Eau	% Part.	EPCI (via PETR du Pays des Nestes)	% Part.	Autre (yc collectivités)	% Part.	Échéance de réalisation
6.1	Secteur Erabat et Lavedan : étudier et protéger les enjeux par ralentissement des écoulements et gestion du transport solide	PETR du Pays des Nestes	200 000 €	200 000 €	HT															2025 - 2029
6.1a	Etude		200 000 €	200 000 €	HT	60 000 €	30%	100 000 €	50%	- €	0%	40 000 €	20%	- €	0%			- €	0%	2025 - 2026
6.1b	Travaux		Pour mémoire	Pour mémoire	Pour mémoire															2027 - 2029
6.2	Secteur Rioulong : étudier la conception de l'ouvrage de protection des enjeux de Loudenvielle	PETR du Pays des Nestes	100 000 €	100 000 €	HT															2025 - 2029
6.2a	Etude		100 000 €	100 000 €	HT	30 000 €	30%	50 000 €	50%	- €	0%	20 000 €	20%	- €	0%			- €	0%	2025 - 2026
6.2b	Travaux		Pour mémoire	Pour mémoire	Pour mémoire															2027 - 2029
6.3	Secteur Mazères-de-Neste : Protéger les enjeux de la commune	PETR du Pays des Nestes	400 000 €	400 000 €	HT															2024 - 2028
6.3a	Etude		100 000 €	100 000 €	HT	30 000 €	30%	50 000 €	50%	- €	0%	20 000 €	20%	- €	0%			- €	0%	2024 - 2025
6.3b	Travaux		300 000 €	300 000 €	HT	120 000 €	40%	120 000 €	40%	- €	0%	60 000 €	20%	- €	0%			- €	0%	2026 - 2028
6.4	Agir sur le transport solide et les dynamiques fluviales en lien avec le PPG	PETR du Pays des Nestes	290 000 €	290 000 €	HT															2024 - 2030
6.4a	Etude en vue de la restauration de la continuité sédimentaire	PETR du Pays des Nestes	200 000 €	200 000 €	HT	100 000 €	50%	- €	0%	- €	0%	- €	0%	100 000 €	50%			- €	0%	2025 - 2026
6.4b	Travaux en vue de la restauration de la continuité sédimentaire	PETR du Pays des Nestes	Pour mémoire	Pour mémoire	Pour mémoire															2027 - 2029
6.4c	Etude plan de gestion des matériaux	PETR du Pays des Nestes	50 000 €	50 000 €	HT	25 000 €	50%	- €	0%	- €	0%	- €	0%	25 000 €	50%			- €	0%	2026 - 2027
6.4d	Travaux plan de gestion des matériaux	PETR du Pays des Nestes	Pour mémoire	Pour mémoire	Pour mémoire															2027 - 2029
6.4e	Etude visant à identifier les zones de divagation	PETR du Pays des Nestes	40 000 €	40 000 €	HT	20 000 €	50%	- €	0%	- €	0%	- €	0%	20 000 €	50%			- €	0%	2026 - 2027
6.4f	Travaux de création des zones de divagation	PETR du Pays des Nestes	Pour mémoire	Pour mémoire	Pour mémoire															2027 - 2029
6.4h	Travaux de réhabilitation et d'entretien du cours d'eau	PETR du Pays des Nestes	Pour mémoire	Pour mémoire	Pour mémoire															2024 - 2030
6.5	Secteur des lacs de gravière : gérer le transport solide et le risque de capture	PETR du Pays des Nestes	100 000 €	100 000 €	HT															2025 - 2029
6.5a	Etude		100 000 €	100 000 €	HT	20 000 €	20%	50 000 €	50%	- €	0%	- €	0%	30 000 €	30%					2025 - 2026
6.5b	Travaux		Pour mémoire	Pour mémoire	Pour mémoire															2027 - 2029
6.6	Secteur de la Plaine d'Aure : mener une étude complémentaire pour la gestion de la dynamique hydraulique et sédimentaire	PETR du Pays des Nestes	100 000 €	100 000 €	HT	30 000 €	30%	50 000 €	50%	- €	0%	20 000 €	20%	- €	0%			- €	0%	2024 - 2025
	TOTAL		1 190 000 €	1 190 000 €		435 000 €		420 000 €		- €		160 000 €		175 000 €		- €		- €		

Axe 7 : Gestion des ouvrages de protection hydrauliques																				
Référence de la Fiche-action du PAPI	Libellé de l'action	Nom du maître d'ouvrage	COUT (HT)	COUT global	HT ou TTC	Maître d'ouvrage	% Part.	Etat	% Part.	FEDER	% Part.	Région	% Part.	Agence de l'Eau	% Part.	EPCI (via PETR du Pays des Nestes)	% Part.	Autre (yc collectivités)	% Part.	Échéance de réalisation
7.1	Recenser et définir la gestion des ouvrages existants	PETR du Pays des Nestes	40 000 €	40 000 €	HT	12 000 €	30%	20 000 €	50%	- €	0%	8 000 €	20%	- €	0%			- €	0%	2025 - 2027
7.2	Secteur Bizous : Protéger les enjeux de la commune	PETR du Pays de Nestes	100 000 €	100 000 €	HT															2025 - 2029
7.2a	Etude		100 000 €	100 000 €	HT	30 000 €	30%	50 000 €	50%	- €	0%	20 000 €	20%	- €	0%			- €		2025 - 2026
7.2b	Travaux		Pour mémoire	Pour mémoire	Pour mémoire															2027 - 2029
7.3	Secteur "Balnéa" à Génos-Loudenvielle : étudier de protection des enjeux	PETR du Pays de Nestes	200 000 €	200 000 €	HT	60 000 €	30%	100 000 €	50%	- €	0%	40 000 €	20%	- €	0%			- €	0%	2024 - 2026
7.4	Secteur Bordères-Louron : Protéger les enjeux de la commune	PETR du Pays de Nestes	50 000 €	50 000 €	HT															2025 - 2029
7.4a	Etude		50 000 €	50 000 €	HT	15 000 €	30%	25 000 €	50%	- €	0%	10 000 €	20%	- €	0%			- €	0%	2025 - 2026
7.4b	Travaux		Pour mémoire	Pour mémoire	Pour mémoire															2027 - 2029
7.5	Secteur Plaine d'Aure : étudier de protection des enjeux	PETR du Pays de Nestes	400 000 €	400 000 €	HT															2025 - 2029
7.5a	Etude		400 000 €	400 000 €	HT	120 000 €	30%	200 000 €	50%	- €	0%	80 000 €	20%	- €	0%			- €	0%	2025 - 2026
7.5b	Travaux		Pour mémoire	Pour mémoire	Pour mémoire															2027 - 2029
7.6	Secteur de Saint Laurent de Neste : Protéger les enjeux de la commune	PETR du Pays de Nestes	100 000 €	100 000 €	HT															2025 - 2029
7.6a	Etude		100 000 €	100 000 €	HT	30 000 €	30%	50 000 €	50%	- €	0%	20 000 €	20%	- €	0%			- €	0%	2025 - 2026
7.6b	Travaux		Pour mémoire	Pour mémoire	Pour mémoire															2027 - 2029
7.7	Secteur de la Torte : étudier de protection des enjeux	PETR du Pays de Nestes	50 000 €	50 000 €	HT															2024 - 2028
7.7a	Etude		50 000 €	50 000 €	HT	15 000 €	30%	25 000 €	50%	- €	0%	10 000 €	20%	- €	0%			- €	0%	2024 - 2025
7.7b	Travaux		Pour mémoire	Pour mémoire	Pour mémoire															2026 - 2028
TOTAL			940 000 €	940 000 €		282 000 €		470 000 €		- €		188 000 €		- €		- €		- €		

SYNTHESE																			
AXE	COUT (HT)	COUT global	Maître d'ouvrage	% Part.	Etat	% Part.	FEDER	% Part.	Région	% Part.	Agence de l'Eau	% Part.	EPCI (via PETR du Pays des Nestes)	% Part.	Autre (yc collectivités)	% Part.			
Axe 0	1 110 000 €	1 116 000 €	372 000 €		390 000 €		120 000 €		- €		234 000 €		- €		- €				
Axe 1	585 000 €	691 000 €	167 000 €		506 000 €		- €		- €		18 000 €		- €		- €				
Axe 2	199 000 €	199 000 €	59 700 €		99 500 €		- €		39 800 €		- €		- €		- €				
Axe 3	216 000 €	216 000 €	216 000 €		- €		- €		- €		- €		- €		- €				
Axe 4	- €	- €	- €		- €		- €		- €		- €		- €		- €				
Axe 5	2 288 000 €	2 649 800 €	911 580 €		1 424 260 €		- €		313 960 €		- €		- €		- €				
Axe 6	1 190 000 €	1 190 000 €	435 000 €		420 000 €		- €		160 000 €		175 000 €		- €		- €				
Axe 7	940 000 €	940 000 €	282 000 €		470 000 €		- €		188 000 €		- €		- €		- €				
TOTAL	6 528 000 €	7 001 800 €	2 443 280 €		3 309 760 €		120 000 €		701 760 €		427 000 €		- €		- €		7 001 800 €		

